

INFORME DE MONITOREO DE MEDIOS*

Fecha: 09/03/2024

Semananº10

Coordinación de Vigilancia Epidemiológica

*Vigilancia basada en eventos de interés epidemiológico mediante el monitoreo de medios abiertos de comunicación locales y nacionales.

Reporte de eventos:

Amenaza	Tema	Medio	Fecha	Resumen	Liga	Prioridad	Verificación
Violencia	UAEM combatirá violencia	El Sol de Cuernavaca	08 marzo 2024	En el marco del Día Internacional de la Mujer, la rectora de la UAEM, Viridiana Aydeé León Hernández, dijo que esta dirección de igualdad de género y no discriminación reflejará acciones importantes para darle sustento a la vida libre de violencia, con la intención de construir un espacio formativo, pero también de certeza para las mujeres.	https://www.elsoldecuernavaca.com.mx/local/comision-especial-de-genero-en-la-uaem-combatira-violencia-11566950.html	Bajo	Ratificado
Altas temperaturas	Afectación por efectos del sol en marcha feminista	El Sol de Cuernavaca	08 marzo 2024	Fueron 15 las mujeres atendidas por personal del Escuadrón de Rescate y Urgencias Médicas (ERUM) durante la marcha realizada en Cuernavaca con motivo del <i>Día Internacional de la Mujer</i> , principalmente por síntomas de deshidratación y calambres .	https://www.elsoldecuernavaca.com.mx/local/personal-de-emergencias-atendio-a-15-mujeres-en-marcha-del-8m-11570815.html	Bajo	Ratificado
Altas temperaturas	Alerta sobre golpe de calor	El Sol de Cuernavaca	09 marzo 2024	Ante los datos de la situación del dengue en el estado, personal municipal del sur de Morelos da continuidad a las acciones para evitar criaderos de mosquito Aedes aegypti, vector causante del dengue.	https://www.elsoldecuernavaca.com.mx/local/servicios-de-salud-alerta-sobre-golpe-de-calor-e-insolacion-11566236.html	Bajo	Ratificado
Altas temperaturas	Fin de semana cálido en Morelos	Diario de Morelos	09 marzo 2024	Durante viernes y sábado, se anticipa cielo mayormente despejado en general, con posibles nublados dispersos aislados, pero sin probabilidad de lluvias. Las temperaturas serán cálidas a muy calurosas, con máximos por encima de los 30°C en la mayoría de los municipios, y alcanzando los 40°C o más al sur de la entidad. Por las mañanas, el ambiente será más fresco, especialmente en zonas serranas, con temperaturas mínimas por debajo de los 10°C. Los vientos serán variables, con momentos en que predominarán del norte y noreste, con velocidades de 10 a 25 km/h.	https://www.diariodemorelos.com/noticias/ser-fin-de-semana-de-c-lido-caluroso	Bajo	Ratificado
Social	Fin de semana cálido en Morelos	Diario de Morelos	09 marzo 2024	Poco después de las 15:00 horas, el contingente avanzó por avenida Morelos, con la vanguardia a la altura de la calle Motolonia, para posteriormente llegar al zócalo.	https://www.launion.com.mx/morelos/avances/noticias/246039-realizan-marcha-del-8m-en-cuernavaca.html	Bajo	Ratificado
Social	Marcha feminista	Diario de Morelos	09 marzo 2024	Este viernes, decenas de mujeres participaron en la marcha del 8 de marzo en este municipio. Durante el recorrido, las participantes realizaron pintas en edificios y monumentos históricos, entre ellos la fachada de la presidencia municipal, que fue rehabilitada recientemente.	https://www.launion.com.mx/morelos/zona-sur/noticias/246054-realizan-pintas-en-monumentos-de-jojutla-en-marcha-del-8m.html	Bajo	Ratificado
Biológico	Abortos ilegales	Diario de Morelos	09 marzo 2024	De abril de 2007 a diciembre de 2023 se han realizado un total de 270 mil interrupciones legales del embarazo en la Ciudad de México, y actualmente hay 14 centros de salud y hospitales de la red Sedesa/IMSS-Bienestar que cuentan con ese servicio, informó la Secretaría de Salud capitalina (Sedesa).	https://www.eluniversal.com.mx/metropoli/suman-270-mil-abortos-legales-en-la-red-sedesa/	Bajo	Ratificado



<http://ssm.gob.mx>



Servicios de Salud Morelos



@MorelosSalud

Callejón Borda N°3 Col. Centro C.P. 62000
Teléfono (777) 312 62 31 / 314 33 36 ext. 222

**Calle Gómez Azcárate No. 205, Col. Lomas de la Selva
C.P. 62270, Cuernavaca, Morelos. Tel.: 777 102 25 56**

INFORME DE RIESGOS METEOROLOGICOS

Fecha: 09/03/2024

Semananº10

Coordinación de Vigilancia Epidemiológica

Fuente: Servicio Meteorológico Nacional de México, CONAGUA. <https://proteccioncivil.morelos.gob.mx/>

EL FRENTE FRÍO No. 39 OCASIONARÁ LLUVIAS PUNTUALES FUERTES EN PUEBLA, VERACRUZ Y OAXACA. SU MASA DE AIRE POLAR ORIGINARÁ FUERTE EVENTO DE NORTE EN EL ORIENTE Y SURESTE DE MÉXICO

Durante este sábado, el **frente frío No. 39** recorrerá el oriente y sureste del territorio mexicano, interaccionará con un **canal de baja presión** sobre el sureste del país, propiciando lluvias puntuales fuertes en zonas de Puebla, Veracruz y Oaxaca. A su vez, la **masa de aire polar** que impulsará al frente originará un nuevo descenso de las temperaturas en el noroeste, norte, noreste y oriente de la República Mexicana, manteniéndose el ambiente frío a muy frío al amanecer, además de un **evento de "Norte"** fuerte a muy fuerte en el litoral de Tamaulipas y Veracruz, extendiéndose hacia el Istmo de Tehuantepec durante la noche. Por último, persistirá una **circulación anticiclónica en niveles medios de la atmósfera**, mantendrá escasa probabilidad de lluvia y ambiente vespertino caluroso a muy caluroso en el occidente, centro, sur y sureste, incluidos el Valle de México y la Península de Yucatán.

Los vientos fuertes podrían derribar árboles y anuncios publicitarios.

Vientos con rachas de 40 a 60 km/h y posibles tolvaneras:

Puebla, Tlaxcala, Estado de México, Ciudad de México, **Morelos**.

Temperaturas Máximas de 40-45 °C:

Guerrero, **Morelos (sur)**, Campeche y Yucatán.

Pronóstico en región Mesa Central:

Cielo parcialmente nublado en la mañana, incrementando la nubosidad en el transcurso del día con probabilidad de lluvias fuertes en Puebla, además de chubascos en Hidalgo. Cielo con nubes dispersas y sin lluvia en el resto de la región. Ambiente fresco por la mañana y frío en zonas serranas. Por la tarde, ambiente cálido a caluroso, así **como muy caluroso en Morelos (sur)** y Puebla (suroeste). **Viento de dirección variable** de 15 a 30 km/h con **rachas de hasta 60 km/h y posibles tolvaneras en** Guanajuato, Querétaro, Puebla, Tlaxcala y **Morelos**.



Recomendaciones de Protección Civil

TEMPERATURAS ALTAS:

- Extremar precaución ante temperaturas altas, dar especial atención a **personas enfermas y de la tercera edad, niños e indigentes**.
- Mantenerse fresco e hidratado, tomar **abundantes líquidos**.
- No exponerse por **tiempos prolongados a los rayos solares** para evitar insolación y golpes de calor.
- Utilizar **ropa y calzado ligero para esta temporada**, de preferencia en colores claros, para evitar que aumente la temperatura corporal e incluso se presente un "golpe de calor".
- **Mantener informada a la población.**

Nivel de riesgo alto

Puede afectar a todas las personas expuestas y no solo a las personas vulnerables.



<http://ssm.gob.mx>



Servicios de Salud Morelos



@MorelosSalud

Callejón Borda N°3 Col. Centro C.P. 62000
Teléfono (777) 312 62 31 / 314 33 36 ext. 222

**Calle Gómez Azcárate No. 205, Col. Lomas de la Selva
C.P. 62270, Cuernavaca, Morelos. Tel.: 777 102 25 56**

INFORME DE MONITOREO VOLCÁNICO Y SISMOLÓGICO


Fecha: 09/03/2024

Semanan°10

Coordinación de Vigilancia Epidemiológica

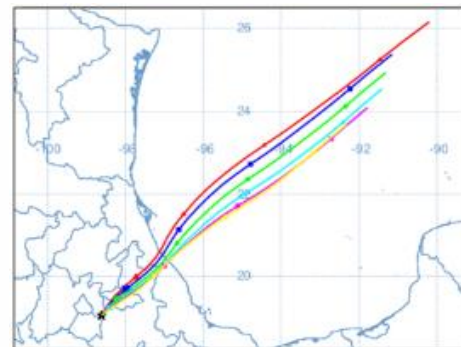
Fuente: Servicio Sismológico Nacional, UNAM. / Centro nacional de Prevención de Desastres (CENAPRED)-SEGOB, SENEAM-SCT y NOAA.

En las últimas 24 horas, mediante los sistemas de **monitoreo del volcán Popocatepetl**, se detectaron **24 exhalaciones** de baja intensidad, asimismo se identificaron **1354 minutos de tremor** de alta frecuencia y baja amplitud, ambas manifestaciones volcánicas estuvieron acompañadas de vapor de agua, otros gases y ceniza. Adicionalmente se registró **un sismo volcanotectónico** el día de ayer a las 19:57 hora local con una magnitud de 1.8. En el transcurso de esta mañana y **al momento de este reporte se observa una emisión de gases volcánicos y ceniza, con dispersión hacia el noreste (NE).**


NIVEL DE ALERTA		AMARILLO-FASE 2	RECOMENDACIONES PARA LA FASE AMARILLO FASE 2
		<p>El volcán presenta incremento en su actividad, con explosiones esporádicas:</p> <ul style="list-style-type: none"> Pluma continúa de vapor de agua y gas. Caída de ceniza leves a moderadas en poblaciones cercanas. Lanzamiento de fragmentos incandescentes y posibilidad de flujos piroclásticos de corto alcance asociado a las explosiones. Crecimiento y destrucción de domos de lava. Flujos de lodo o escombros de corto alcance. 	<ol style="list-style-type: none"> Continuar con el radio de seguridad de 12 km, por lo que la permanencia en esa área no está permitida. Controlar el tránsito entre Santiago Xalitlintla y San Pedro Nexapa, vía Paso de Cortés. A las autoridades de Protección Civil, mantener sus procedimientos preventivos, de acuerdo con sus planes operativos. A la población se le recomienda eleva la atención a los avisos de las autoridades de su localidad y se exhorta a no acercarse al volcán, y mucho menos al cráter. Mantenerse fuera de cañadas ante posibles flujos de lodo, principalmente en temporada de lluvias.

PRONOSTICO DE CAIDA DE CENIZA

En caso de una exhalación de ceniza volcánica, el pronóstico de trayectoria hacia el noreste (simulando exhalación cada hora en las próximas 6 horas), a su paso por la zona oeste, centro-norte y nor-noreste del estado de Puebla; zona suroeste, centro, norte y noreste del estado de Tlaxcala; zona centro-norte del estado de Veracruz y Golfo de México, para las **primeras 12 horas de pronóstico** (de las 14:00 a las 02:00 hora local). Posteriormente, para las **últimas 12 horas de pronóstico** (de las 02:00 a las 14:00 hora local del día siguiente), las trayectorias continuarán sobre el Golfo de México.



SIN PRONOSTICO DE CAIDA DE CENIZA PARA EL ESTADO

SISMOS	<p>Se registró sismo de magnitud de 3.3 grados Richter, a las 04:56:36 hrs con localización del epicentro a 33 km al sur de Gpe Victoria(km.43), Baja California.</p> <p>NO PERCIBIDO EN EL ESTADO DE MORELOS.</p>	 <p>Último sismo</p>
	<p>REPORTE DE DAÑOS A LA POBLACION</p> <p>PROTECCIÓN CIVIL</p> <p>Sin reporte de daños a la población ni a la infraestructura en salud.</p>	



<http://ssm.gob.mx>



Servicios de Salud Morelos



@MorelosSalud

Callejón Borda N°3 Col. Centro C.P. 62000
Teléfono (777) 312 62 31 / 314 33 36 ext. 222

**Calle Gómez Azcárate No. 205, Col. Lomas de la Selva
C.P. 62270, Cuernavaca, Morelos. Tel.: 777 102 25 56**

INFORME DE MONITOREO DE TEMPERATURAS Y CALIDAD DEL AIRE

Fecha: 09/03/2024

Semana N°10

Coordinación de Vigilancia Epidemiológica

Fuente: Comisión Estatal de Agua (CEAGUA)

PRONOSTICO DE TEMPERATURAS POR MUNICIPIO						TEMPERATURAS MÁXIMAS Y MÍNIMAS, ULTIMAS 24 HRS	
Municipio	Min.	Max.	Municipio	Min.	Max.	Mínimas	Máximas
Amacuzac	14°	39°	Tepalcingo	14°	37°	Huitzilac 07° 25°	Tlaquiltenango 14° 40°
Cuautla	16°	35°	Ayala	15°	38°	Tetela del Volcán 11° 24°	Jojutla 15° 39°
Jiutepec	16°	35°	Huitzilac	07°	25°	Totolapan 12° 27°	Axochiapan 15° 38°
Temixco	17°	36°	Tepoztlán	14°	34°	Ocuituco 13° 27°	Zacatepec 18° 37°
Tlaltizapan	15°	38°	Zacualpan	13°	31°		
Axochiapan	15°	38°	Tlaquiltenango	14°	40°		
Cuernavaca	14°	34°	Puente de Ixtla	13°	39°		
Jojutla	15°	39°					



CALIDAD DEL AIRE

ÍNDICE AIRE Y SALUD	NIVEL DE RIESGO ASOCIADO	RECOMENDACIONES	
		GRUPOS SENSIBLES	PARA TODA LA POBLACIÓN
<p>Estación de Monitoreo Cuernavaca Centro, Morelos</p> <p>40 Bueno</p> <p>Updated on Saturday 10:00 Primary pollutant: pm10</p> <p>current past 2 days</p> <p>PM2.5 AQI - 12 18 viernes 6 12 18 sábado 6 min max 25 82</p> <p>PM10 AQI 40 20 58</p>	<p>Bajo</p> <p>Se considera que el riesgo es mínimo.</p>	<p>Disfruta las actividades al aire libre.</p>	



<http://ssm.gob.mx>



Servicios de Salud Morelos



@MorelosSalud

Callejón Borda N°3 Col. Centro C.P. 62000
Teléfono (777) 312 62 31 / 314 33 36 ext. 222

Calle Gómez Azcárate No. 205, Col. Lomas de la Selva
C.P. 62270, Cuernavaca, Morelos. Tel.: 777 102 25 56

INFORME DE MONITOREO EPIDEMIOLÓGICO

Fecha: 09/03/2024

Semana N°10

Coordinación de Vigilancia Epidemiológica

Fuente: Jurisdicciones Sanitarias del estado de Morelos.

JURISDICCION SANITARIA I:

☞ AL MOMENTO DE ESTE REPORTE LA UIES ESTATAL **NO HA RECIBIDO INFORME DE EVENTOS EXTRAORDINARIOS DE NOTIFICACION INMEDIATA** POR PARTE DE LA JURISDICCION SANITARIA.

JURISDICCION SANITARIA II:

☞ AL MOMENTO DE ESTE REPORTE LA UIES ESTATAL **NO HA RECIBIDO INFORME DE EVENTOS EXTRAORDINARIOS DE NOTIFICACION INMEDIATA** POR PARTE DE LA JURISDICCION SANITARIA.

JURISDICCION SANITARIA III:

☞ AL MOMENTO DE ESTE REPORTE LA UIES ESTATAL **NO HA RECIBIDO INFORME DE EVENTOS EXTRAORDINARIOS DE NOTIFICACION INMEDIATA** POR PARTE DE LA JURISDICCION SANITARIA.



<http://ssm.gob.mx>



Servicios de Salud Morelos



@MorelosSalud

Callejón Borda N°3 Col. Centro C.P. 62000
Teléfono (777) 312 62 31 / 314 33 36 ext. 222

**Calle Gómez Azcárate No. 205, Col. Lomas de la Selva
C.P. 62270, Cuernavaca, Morelos. Tel.: 777 102 25 56**